

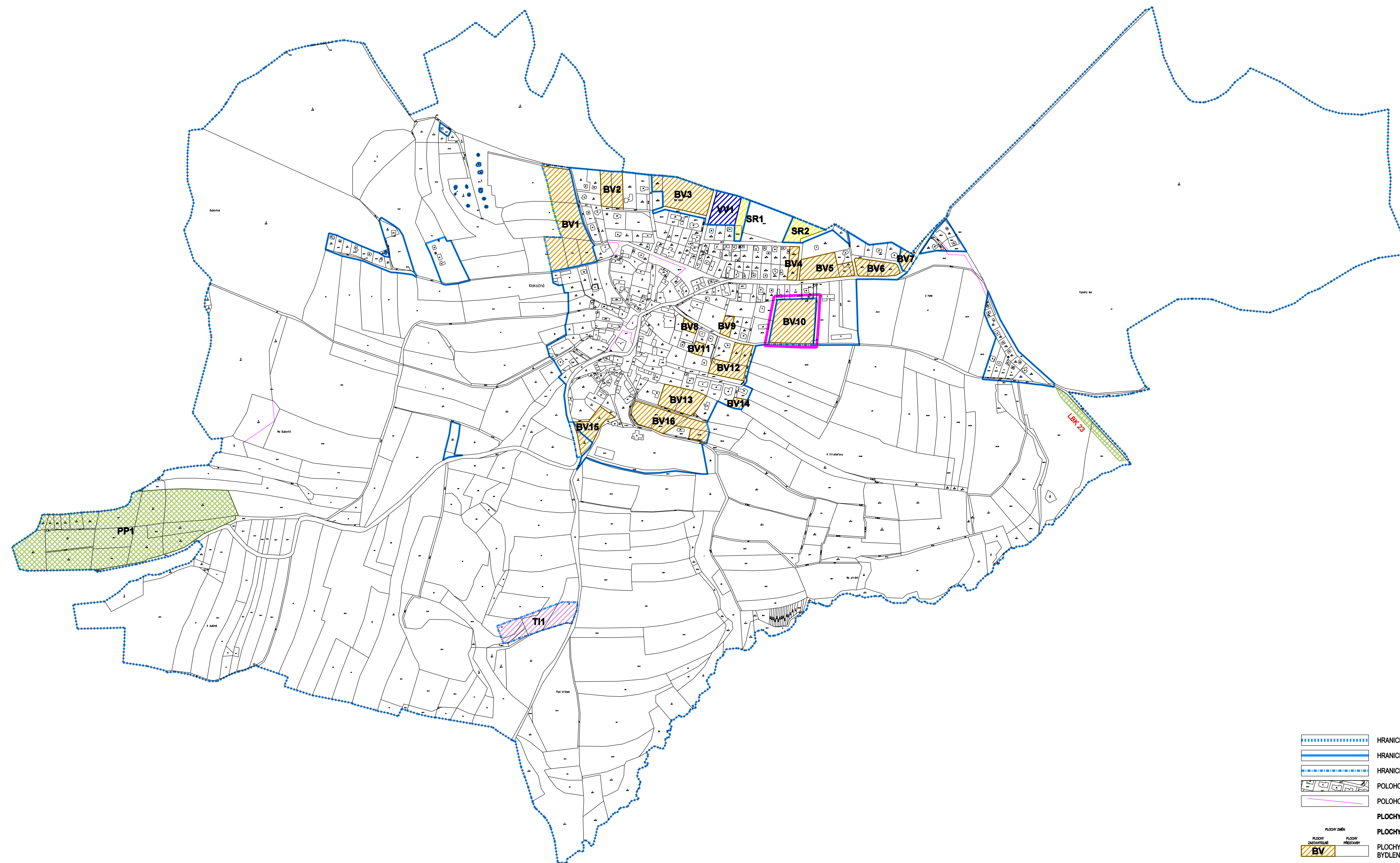
ÚZEMNÍ PLÁN KLOKOČNÁ








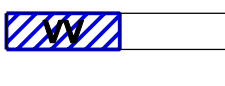





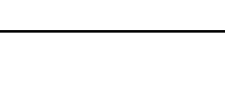

NÁVRH 01 / 2013

VÝKRES ZÁKLADNÍHO ČLENĚNÍ ÚZEMÍ 1 : 5 000

POŘIZOVATEL: MěÚ ŘÍČANY, ODBOR ÚZEMNÍHO PLÁNOVÁNÍ A REGIONÁLNÍHO ROZVOJE

ZPRACOVATEL: IVAN PLICKA STUDIO s.r.o.



-  HRANICE ŘEŠENÉHO ÚZEMÍ
-  HRANICE ZASTAVĚNÉHO ÚZEMÍ
-  HRANICE ZASTAVITELNÉHO ÚZEMÍ
-  POLOHOPIŠ (KN)
-  POLOHOPIŠ (DOPLNĚNÍ)
- PLOCHY S ROZDÍLNÝM ZPŮSOBEM VYUŽITÍ**
-  PLOCHY SMÍŠENÉ OBYTNÉ § 18 VYHLÁŠKY Č. 128/2002 SB. V PLATNÉ ZNĚNÍ
-  PLOCHY SMÍŠENÉ OBYTNÉ BYDLENÍ VENKOVSKÉ
-  PLOCHY OBČANSKÉHO VYBAVENÍ § 18 VYHLÁŠKY Č. 128/2002 SB. V PLATNÉ ZNĚNÍ
-  PLOCHY OBČANSKÉHO VYBAVENÍ VEŘEJNÉ VYBAVENÍ
-  PLOCHY OBČANSKÉHO VYBAVENÍ SPORT A REKREACE
-  PLOCHY TECHNICKÉ INFRASTRUKTURY § 18 VYHLÁŠKY Č. 128/2002 SB. V PLATNÉ ZNĚNÍ
-  PLOCHY TECHNICKÉ INFRASTRUKTURY
-  PLOCHY PŘÍRODNÍ § 18 VYHLÁŠKY Č. 128/2002 SB. V PLATNÉ ZNĚNÍ
-  PLOCHY PŘÍRODNÍ
-  PLOCHY, VE KTERÝCH JE ROZHODOVÁNÍ O ZMĚNÁCH V ÚZEMÍ PODMÍNĚNO VYDÁNÍM REGULAČNÍHO PLÁNU