

-725200

-725000

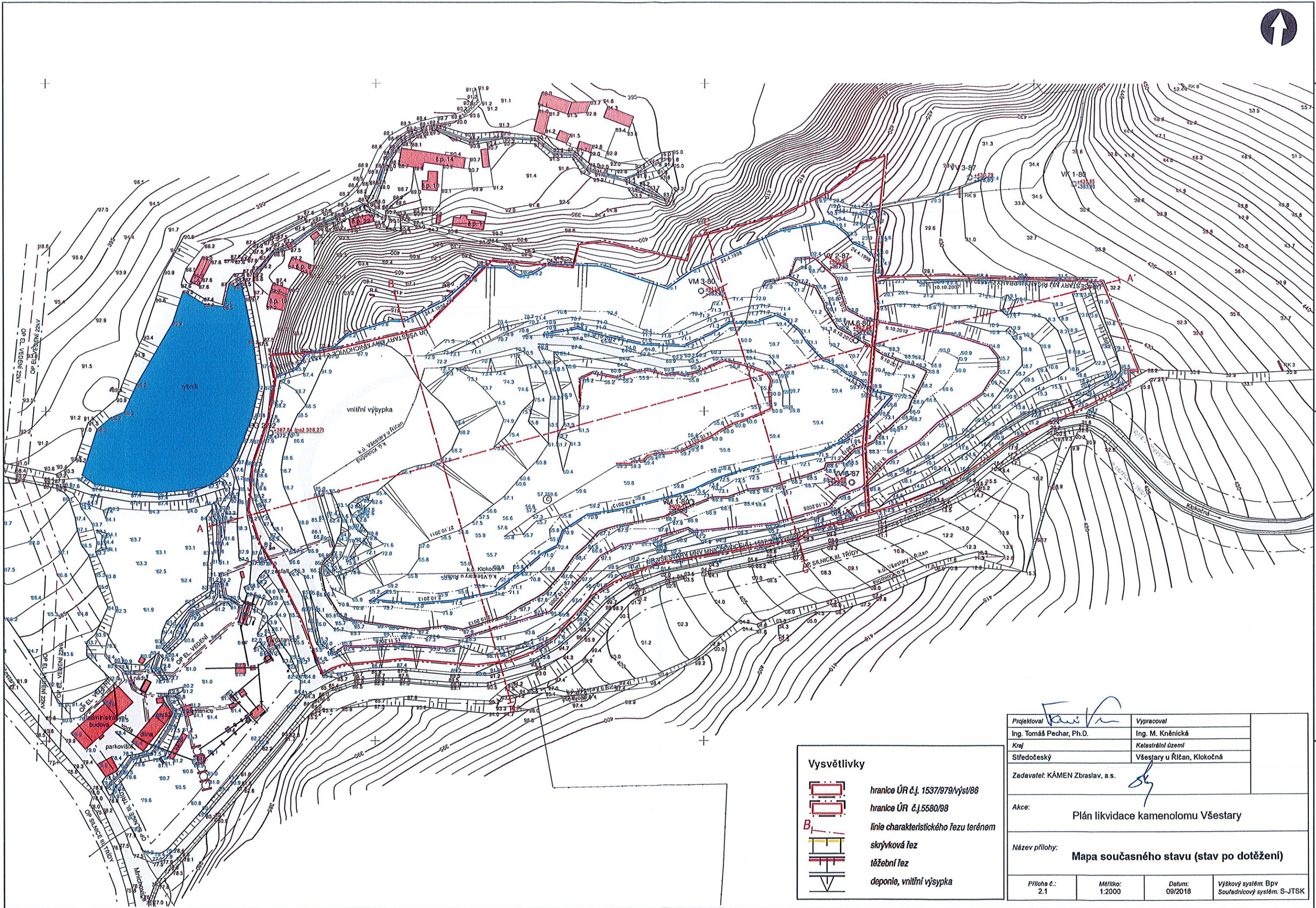
-724800

-724600

-1060400

-1060600

-1060800



-725200

-725000

-724800

-724600

-1060400

-1060600

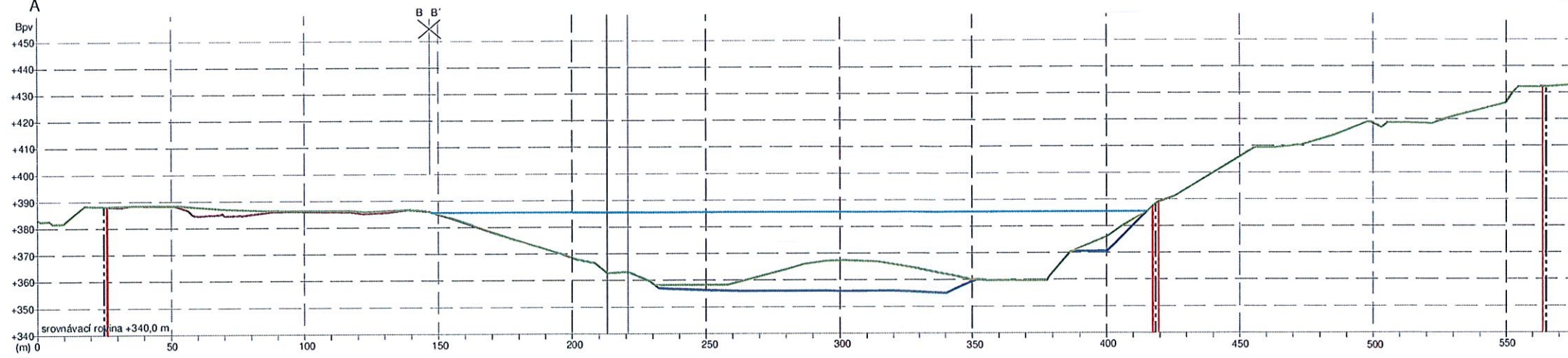
-1060800

**Vysvětlivky**

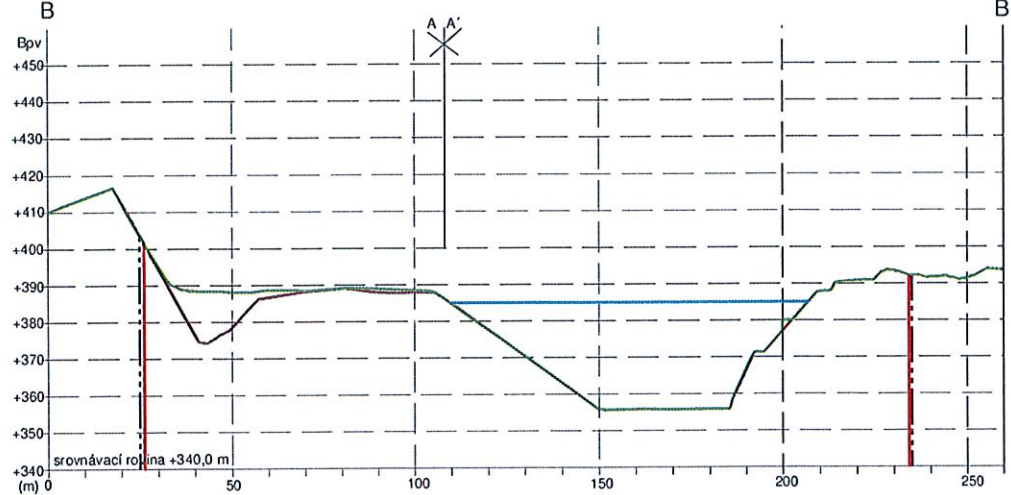
-  hranice ÚR č.j. 1537/979/výst/86
-  hranice ÚR č.j.5580/98
-  linie charakteristického řezu terénem
-  skryvková řez
-  těžební řez
-  deponie, vnitřní výsypka

Projektoval Ing. Tomáš Pechar, Ph.D.	Vypracoval Ing. M. Kněničká		
Kraj Středočeský	Katastrální území Všestary u Říčan, Klokočná		
Zadavatel: KÁMEN Zbraslav, a.s.			
Akce: Plán likvidace kamenolomu Všestary			
Název přílohy: <b>Mapa současného stavu (stav po dotěžení)</b>			
Příloha č.: 2.1	Měřítko: 1:2000	Datum: 09/2018	Výškový systém: Bpv Souřadnicový systém: S-JTSK

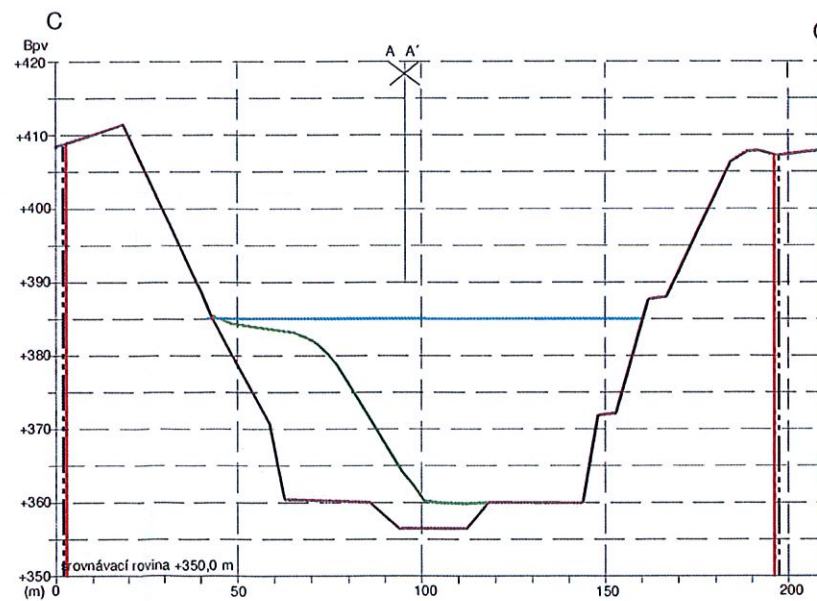
Řez A - A'



Řez B - B'



Řez C - C'



**Vysvětlivky**

- terén po dotěžení
- vodní hladina
- terén po sanaci a rekultivaci

Projektoval Ing. Tomáš Pechar, Ph.D.	Vypracoval Ing. M. Kněničká
Kraj Středočeský	Katastrální území Všestary u Říčan, Klokočná
Zadavatel: KÁMEN Zbraslav, a.s.	
Akce: Plán likvidace kamenolomu Všestary	
Název přílohy: Charakteristické řezy	
Příloha č.: 2.3	Měřítko: 1:2000
Datum: 09/2018	Výškový systém: BpV Souřadnicový systém: S-JTSK